



REPUBLIKA HRVATSKA
BRODSKO-POSAVSKA ŽUPANIJA
UPRAVNI ODJEL ZA GOSPODARSTVO
I POLJOPRIVREDU

KLASA: 325-04/25-01/04
URBROJ: 2178-04-02/03-25-02
Slavonski Brod, 28. veljače 2025.

Ž U P A N
- o v d j e -

ŽUPANIJSKA SKUPŠTINA
- o v d j e -

**Predmet: Izvješće o izvršenju Plana upravljanja vodama
u 2024. i Plan upravljanja lokalnim vodama u 2025. godini na
području maloga sliva «Šumetlica-Crnac»
- očitovanje, daje se**

Poštovani,

Sukladno Izvješću o izvršenju Plana upravljanja vodama u 2024. i Planu upravljanja lokalnim vodama u 2025. godini na području maloga sliva «Šumetlica-Crnac», a kojega dostavljamo u prilogu dopisa, ispred Upravnog odjela za gospodarstvo i poljoprivredu dajem slijedeće očitovanje:

Vrijednost izvedenih radova održavanja detaljne kanalske mreže i preventivne, redovne i izvanredne obrane od poplave u 2024. godini ukupno je iznosila **2.301.937,26 eura**, a odnosi se na:

1. program redovnog održavanja, obnavljanja i osposobljavanja detaljne kanalske mreže u ukupnom iznosu od **647.684,93 eura** ili 28,14 % ukupne vrijednosti izvedenih radova,
2. program preventivne, redovne i izvanredne obrane od poplave te uređenje vodotoka u iznosu od **1.654.252,33 eura** ili 71,86 % ukupne vrijednosti izvedenih radova,

1.1. REDOVNO ODRŽAVANJE DETALJNE KANALSKE MREŽE

Za realizaciju Programa redovnog održavanja i obnove detaljne kanalske mreže u 2024. godini na području maloga sliva «Šumetlica-Crnac» Nova Gradiška, naručitelj radova Hrvatske vode su s izvođačem Vodoprivredom-Nova Gradiška d.d. ugovorile i do 31. prosinca 2024. godine u cijelosti realizirali radove u ukupnom iznosu od 647.846,93 eura.

Radovi su se sastojali od redovnog održavanja detaljne kanalske mreže, a koji su uključivali košnju, uklanjanje nanosa na području 10 jedinica lokalne samouprave uključujući Novu Kapelu, Staro Petrovo Selo, Vrbje, Cernik, Dragalić, Gornje Bogićevce, Okučane, Staru Gradišku, dio općine Oriovac i grad Novu Gradišku.

U 2024. godini za redovno održavanje detaljne kanalske mreže uloženo je 647.846,93 eura i predstavlja uvećanje za 100% u odnosu na 2023. godini kada se nije kosilo zbog ne provedenog postupka javne nabave nije pokošena.

Na području maloga sliva «Šumetlica-Crnac» Nova Gradiška nalazi se **1.225,10 km kanalske mreže III i IV reda** od kojih je prema podacima iz prethodnih godina, odnosno **2024. godine** održavano 670,45 km ili 54,72%, dok **za obnovu i uređenje detaljne kanalske mreže preostaje 554,65 km kanala ili 45,28%.**

1.2. RADOVI PREVENTIVNE, REDOVNE I IZVANREDNE OBRANE OD POPLAVE

Radovi redovnog održavanja hidrotehničkih građevina i uređenja vodotoka, sanacije oštećenja na vodotocima u 2024. godini ugovoreni su sa izvođačem radova Vodoprivredom-Nova Gradiška d.d. u iznosu od 1.654.350,10 eura, a realizirani s **1.654.252,33 eura** ili 99,99%. prikazanih u Prilogu 1.

Ukupna vrijednost izvedenih radova od štetnog djelovanja voda i održavanja kanalske mreže u 2024. godini iznosila je 1.654.252,33 eura što je 1.002.038,82 eura ili 37,72 % manje u odnosu na 2023. godinu.

Generalno, sveukupna vrijednost izvedenih radova u 2024. godini od održavanja kanalske mreže i štetnog djelovanja voda iznosila je 2.301.937,26 eura i manja su u odnosu na 2023. za 354.353,89 eura ili 13,34 %.

2. PLAN RADOVA U 2025. GODINI

a) **Program radova na održavanju detaljne kanalske mreže** u 2025. godini planiraju se na temelju radova iz prethodnih godina za košnju, održavanje propusta na kanalima, uklanjanju nanosa iz kanala te obnova dijela kanalske mreže.

b) **Plan radova preventivne, redovne i izvanredne obrane od poplave**

Radovi preventivne, redovne i izvanredne obrane od poplave na branjenom području malog sliva «Šumetlica-Crnac» za 2025. godinu ugovoreni su u iznosu od 1.467.094,71 eura prikazanih u Prilogu 2.

3. ZAKLJUČCI

Na temelju iznesenog predlaže se Županu i Županijskoj skupštini donošenje slijedećih zaključaka:

1. Usvaja se Izvješće o izvršenju Plana upravljanja lokalnim vodama u 2024. godini i Plan upravljanja lokalnim vodama u 2025. godini na području maloga sliva «Šumetlica-Crnac»,
2. Traži se od Hrvatskih voda osiguranje potrebnih sredstava u 2025. godini za obnovu i uređenje preostalih 554,65 km zapuštenih kanala na području malog sliva „Šumetlica-Crnac“ za povećanje stabilnosti i konkurentnosti u poljoprivrednoj proizvodnji.

S poštovanjem,

PROČELNIK

Željko Burazović, mag.ing.agr.

Prilog:

1. Hrvatske vode, Izvješće o izvršenju Plana upravljanja lokalnim vodama u 2024. godini i Plan upravljanja lokalnim vodama u 2025. godini na području maloga sliva „Šumetlica-Crnac“



HRVATSKE VODE

VODNOGOSPODARSKA ISPOSTAVA
ZA MALI SLIV „BRODSKA POSAVINA“
35000 Slavonski Brod, Šetalište braće Radića 22

KLASA: 350-02/25-01/0000022

URBROJ: 374-3104-01-25-2

Slavonski Brod, 17.02.2025.

REPUBLIKA HRVATSKA
BRODSKO-POSAVSKA ŽUPANIJA
UPRAVNI ODJEL ZA POLJOPRIVREDU
Trg Petra Krešimira IV
35 000 Slavonski Brod

Predmet: 1. Izvješće o izvršenju Plana upravljanja vodama u 2024. godini o Plan upravljanja lokalnim vodama u 2025. godini na području maloga sliva "Šumetlica – Crnac"



080645852

SADRŽAJ:

1. Općenito o slivnom području
2. Izvješće o izvršenju plana upravljanja lokalnim vodama u 2024. godini
3. Plan upravljanja lokalnim vodama u 2025. godini
4. Izvješće o izvršenju plana na radovima preventivne, redovne i izvanredne obrane od poplave u 2024. godini
5. Fotografije
6. Plan radova na radovima preventivne, redovne i izvanredne obrane od poplave u 2025. godini



080645852

1. Općenito o slivnom području

Područje maloga sliva "Šumetlica – Crnac" Nova Gradiška smješteno je na prostoru između rijeke Orljave na istoku, rijeke Save na jugu, Velikog struga na zapadu, te sljemenom Psunja i Babje gore na sjeveru. Površinom se prostire na 983,15 km² od kojih je približno 470 km² brdskog dijela, a ostatak spada pod nizinski dio.

Nizinski dio je podijeljen na četiri velika nezavisna sustava.

1. Kazeta Veliki Crnac – proteže se između potoka Rešetarica na zapadu, rijeke Orljave na istoku, autoceste A-3 na sjeveru i rijeke Save na jugu. Obuhvaća površinu od 170 km² ; obuhvaća katastarske općine: Rešetari – jugoistočni dio, Zapolje, Bodovaljci, Orubica, Godinjak – južni dio, Laze, Crnogovci, Staro Petrovo Selo – južni dio, Štivica, Davor, Vrbova – južni dio, Komarnica, Magić Mala, Siče, Seoce, Pričac, Živike, Lužani – južni dio.
2. Kazeta Mali Crnac – proteže se između potoka Trnava na Zapadu, autocesta A-3 na sjeveru, potok Rešetarica na istoku i rijeka Sava na jugu. Obuhvaća površinu od 94 km²; obuhvaća katastarske općine: Prvča – južni dio, Mačkovac, Ljupina, Sičice, Dolina, Vrbje, Rešetari jugozapadni dio.
3. Kazeta I – proteže se između kanala Veliki Strug na zapadu, državne ceste D-5 i županijske ceste ŽC – 4158 na sjeveru, potok Trnava na istoku, te odteretnim kanalom Strug na jugu. Obuhvaća površinu od 149 km² ; obuhvaća katastarske općine: Okučani – južni dio, Vrbovljani, Čovac, Gređani, Dubovac – južni dio, Donji Bogićevci, Novi Varoš, južni dio Gornji Bogićevci, južni dio Smrtić, južni dio Trnava, južni dio Medari, južni dio Mašić, južni dio Kovačevac, Dragalić, Poljane.
4. Kazeta II – omeđena je sa svih strana obrambenim nasipima – sa sjeverne strane nasip na odteretnom kanalu Strug, a na preostalima obrambenim nasipom na rijeci Savi. Obuhvaća površinu od 13 km².

Na kazetama Veliki i Mali Crnac, Kazeti II izvršena je komasacija poljoprivrednog zemljišta te je formirana kanalska mreža. Na Kazeti I nije u potpunosti dovršena komasacija (1990.



080645852

završena komasacija ko. Gornji Bogićevci, sve katastarske općine zapadno od Gornjih Bogićevaca nisu bile obuhvaćene komasacijom).

Na području maloga sliva "Šumetlica – Crnac" nalazi se 1.225,10 km kanalske mreže III i IV reda, od kojih 629,48 km dovedeno u stanje održavanja (kanali su uređeni i kose se jednom godišnje), s tendencijom potpunog uređenja detaljne kanalske mreže.

2. izvješće o izvršenju plana upravljanja lokalnim vodama u 2024. godini

U 2024. godini sklopljen je ugovor o radovima održavanja detaljnih melioracijskih građevina za odvodnju i navodnjavanje na području Brodsko – posavske županije, Branjeno područje 4: Područje maloga sliva "Šumetlica – Crnac"; KLASA: 325-01/22-10/0000005 , URBROJ:374-21-1-24-41 i dodatak Ugovora KLASA: 325-01/22-10/0000005 , URBROJ:374-21-1-24-56 između Hrvatskih voda kao Naručitelja i tvrtke "Vodoprivreda – Nova Gradiška" d.d. kao Izvoditelja radova na iznos 647.846,93 € (sa PDV-om), a do 31. prosinca 2024. izvedeni su radovi u cijelosti 100 %. Radovi su se sastojali od redovnog održavanja detaljne kanalske mreže koji su uključivali košnju, uklanjanja nanosa u općinama Nova Kapela, Staro Petrovo Selo, Vrbje, Cernik, Dragalić, Gornji Bogićevci, Okučani, Stara Gradiška, dio općine Oriovac i gradu Nova Gradiška.

Pregled izvedenih radova prikazan po jedinicama lokalne samouprave vidljiv je u sljedećim prilogima.



080645852

Naziv jedinice lokalne samouprave	ukupna duljina kanalske mreže (km)	duljina kanalske mreže održavana u 2024. (km)
općina Cernik	1,11	1,110
općina Davor	92,27	68,215
općina Dragalić	115,125	42,465
općina Gornji Bogičevci	67,72	40,27
općina Nova Kapela	140,952	81,912
općina Okučani	41,93	19,24
općina Oriovac (zapadno od Orljave)	22,725	22,235
općina Rešetari	47,426	42,456
općina Stara Gradiška	70,095	31,075
općina Staro Petrovo Selo	335,385	119,44
općina Vrbje	179,34	116,44
grad Nova Gradiška	111,025	85,595
UKUPNO:	1225,103	670,453

Tablica 1: pregled kanalske mreže po jedinicama lokalne samouprave



080645852

Naziv jedinice lokalne samouprave	duljina kanalske mreže koja se održava (km)	iznos izvedenih radova € (bez PDV-a)	iznos izvedenih radova € (s PDV-om)
općina Cernik	1,110	858,06	1.072,57
općina Davor	68,215	52.731,96	65.914,95
općina Dragalić	42,465	32.826,55	41.033,19
općina Gornji Bogičevci	40,27	31.129,75	38.912,19
općina Nova Kapela	81,912	63.320,10	79.150,12
općina Okučani	19,24	14.873,02	18.591,28
općina Oriovac (zapadno od Orljave)	22,235	17.188,23	21.485,29
općina Rešetari	42,456	32.819,59	41.024,49
općina Stara Gradiška	31,075	24.021,77	30.027,22
općina Staro Petrovo Selo	119,44	92.330,21	115.412,76
općina Vrbje	116,44	90.011,14	112.513,92
grad Nova Gradiška	85,595	66.167,16	82.708,95
UKUPNO:	670,453	518.277,54	647.684,93

Tablica 2: financijski pregled radova održavanja detaljne kanalske mreže po jedinicama lokalne samouprave



080645852

3. Fotografije



Detaljna kanalska mreža za vrijeme košnje – općina Okučani



080645852



Detaljna kanalska mreža za vrijeme košnje – općina Dragalić



080645852



Detaljna kanalska mreža za vrijeme košnje – općina Staro Petrovo Selo

4. Plan upravljanja lokalnim vodama u 2025. godini

Program predviđenih radova na održavanju detaljne kanalske mreže planiran je na bazi plana radova za 2024. godinu. Radovi održavanja obuhvatit će radove košnje, održavanja propusta na kanalima, uklanjanju nanosa iz kanala, obnova dijela kanalske mreže.



080645852

5. Izvješće o izvršenju plana na radovima preventivne, redovne i izvanredne obrane od poplave

U 2024. godini sklopljen je ugovor o radovima preventivne, redovne i izvanredne obrane od poplave, Branjeno područje 4: Područje maloga sliva "Šumetlica – Crnac"; Klasa 325-02/22-09/0000176, Urbroj 374-21-1-24-57, te dodatci ugovora Urbroj 374-21-1-24-77, Urbroj 374-21-1-24-90, Urbroj 374-21-1-24-97 između Hrvatskih voda kao Naručitelja i tvrtke "Vodoprivreda – Nova Gradiška" d.d. kao Izvoditelja radova u iznosu od 1.654.350,10 € (sa PDV-a), a realiziran je u iznosu od 1.654.252,33 € (sa PDV-om) ili 99,99 % . Radovi su se sastojali od redovnog održavanja hidrotehničkih građevina i uređenja vodotoka, sanacije oštećenja na vodotocima nakon poplava, obrane od poplave. Pregled izvedenih radova prikazan po jedinicama lokalne samouprave vidljiv je u sljedećim prilogima:

Naziv jedinice lokalne samouprave		općina Cernik
Objekt	Opis Radova	Iznos u € (s PDV-om)
akumulacija Bačica	košnja, manji popravci	4.527,94
potok Šumetlica	uspostava nužne zaštite od štetnog djelovanja vode, čišćenje taložnice, košnja, sanacija oštećenja nakon poplava	74.358,51
potok Glavački	košnja, manji popravci	1.123,18
potok Baćinac	košnja, manji popravci	1.060,63
potok Rikavica	košnja, manji popravci,	5.509,99
potok Putnjak	košnja, manji popravci	1.183,98
potok Bačica	košnja, manji popravci	5.574,40
potok Begovica	uspostava nužne zaštite od štetnog djelovanja vode, košnja	1.566,75
potok Javorovica	košnja, manji popravci	2.334,15
potok Snaš	košnja, manji popravci	590,10



080645852

		97.829,61
Naziv jedinice lokalne samouprave		općina Davor
Objekt	Opis Radova	Iznos u € (s PDV-om)
rijeka Sava	košnja nasipa i manji popravci	130.339,46
kanal Sabirni 1	košnja, manji popravci	4.525,53
kanal Sabirni 2	košnja, manji popravci	3.800,14
kanal Sabirni 3	košnja, manji popravci	1.097,03
kanal Sabirni 4	košnja, manji popravci	2.579,84
kanal Sabirni 5	košnja, manji popravci	2.190,21
kanal Sabirni 6	košnja, manji popravci	2.409,73
kanal Sabirni 7	košnja, manji popravci	2.459,70
kanal Sabirni 8	košnja, manji popravci	2.139,43
Orubica 1	košnja, manji popravci	1.910,10
Orubica 2	košnja, manji popravci	679,76
kanal Davor	košnja, manji popravci	6.976,93
Kanal Crnac	košnja, manji popravci	66.529,50
dovodni kanal CS Davor	košnja, manji popravci	2.556,51
		230.193,85
Naziv jedinice lokalne samouprave		Općina Dragalić
Objekt	Opis Radova	Iznos u € (s PDV-om)
kanal Tutin	košnja, manji popravci	5.308,43
potok Mijatovac	košnja, manji popravci	4.242,16
potok Trnava	košnja, manji popravci	48.107,83
potok Mašićki	košnja, manji popravci,	5.415,43
Zapadni LK Trnave	košnja, uklanjanje vegetacije,	4.723,74
		67.797,59
Naziv jedinice lokalne samouprave		općina Gornji Bogićevci
Objekt	Opis Radova	Iznos u € (s PDV-om)
potok Starča	košnja, uklanjanje vegetacije, izmuljenje, manji popravci	2.086,98
potok Draževac	košnja, manji popravci	31.689,31
potok Trnava	Sanacija oštećena nakon	48.107,83
		81.884,11
Naziv jedinice lokalne samouprave		općina Nova Kapela
Objekt	Opis Radova	Iznos u € (s PDV-om)



080645852

rijeka Sava	košnja nasipa i manji popravci,	130.241,78
LK Adžamovka Orljava	košnja korita i nasipa, izmuljenje	17.809,98
kanal Štivilica - Crnac	košnja, manji popravci	3.867,45
potok Stara Kapela	košnja, uklanjanje vegetacije, izmuljenje	2.207,01
potok Rinovica	košnja, manji popravci, izmuljenje korita	9.607,53
potok Kamenica	košnja, manji popravci, reguliranje vodotoka	2.828,38
potok Stara Rinovica	uspostava nužne zaštite od štetnog djelovanja vode, košnja	5.593,13
kanal Crnac	košnja, manji popravci, sanacija pristupnog puta	4.889,39
potok Žabnjača	košnja, manji popravci	2.843,95
LK Rinovica - Dragovci	košnja, manji popravci	4.485,34
Potok Slatina	košnja	1.890,75
		186.264,67
Naziv jedinice lokalne samouprave		općina Okučani
Objekt	Opis Radova	Iznos u € (s PDV-om)
potok Slobošćina	uspostava nužne zaštite od štetnog djelovanja vode, izmuljenje, košnja, sanacija oštećenja nakon poplava	34.964,46
istočni LK Slobošćina	košnja, manji popravci, izmuljenje korita	3.187,29
zapadni LK 2	košnja, manji popravci	2.067,50
obodni kanal Okučani	košnja, manji popravci	2.664,25
		42.883,50
Naziv jedinice lokalne samouprave		općina Oriovac - zapadni dio
Objekt	Opis Radova	Iznos u € (s PDV-om)
rijeka Sava	košnja nasipa i manji popravci,	57.885,24
LK Adžamovka Orljava	košnja korita i nasipa, manji popravci	17.809,98
rijeka Orljava	košnja, manji popravci, izmuljenje korita	31.423,63
LK Lužani - Crnac	košnja, manji popravci	3.951,86
		111.070,70
Naziv jedinice lokalne samouprave		općina Rešetari
Objekt	Opis Radova	Iznos u € (s PDV-om)



080645852

potok Adžamovka	uspostava nužne zaštite od štetnog djelovanja vode, košnja	100.558,90
potok Rešetarica	uspostava nužne zaštite od štetnog djelovanja vode, izmuljenje košnja, sanacija oštećenja nakon poplave	110.544,54
potok Fašnik	košnja, manji popravci	7.265,38
kanal Dobročin	košnja, manji popravci košnja	762,13
		219.130,95
		općina Stara Gradiška
Objekt	Opis Radova	Iznos u € (s PDV-om)
rijeka Sava	košnja nasipa i manji popravci, uređenje pristupnog puta	130.241,78
kanal K-39	košnja, manji popravci, izmuljenje	4.756,94
kanal K-1	košnja, manji popravci	3.800,89
		138.799,60
Naziv jedinice lokalne samouprave		općina Staro Petrovo Selo
Objekt	Opis Radova	Iznos u € (s PDV-om)
LK Adžamovka Orljava	košnja korita i nasipa, manji popravci	17.809,98
kanal Štivica - Crnac	košnja, manji popravci	3.867,45
potok Skopčenjак	košnja, manji popravci-regulacija vodotoka	3.369,63
potok Maglaj	košnja, manji popravci	1.636,54
kanal 6	uklanjanje vegetacije, košnja	6.444,30
potok Pokotina	uspostava nužne zaštite od štetnog djelovanja vode, izmuljenje košnja	34.590,09
potok Ribnjak	uspostava nužne zaštite od štetnog djelovanja vode, košnja	3.651,80
potok Grozničavac	košnja, izmuljenje, manji popravci	1.747,70
kanal 5	košnja, izmuljenje, manji popravci	4.148,65
Istočni LK Rešetarica	košnja, manji popravci, izmuljenje	6.255,99




080645852

LK Rešetarica - Adžamovka	košnja, manji popravci, izmuljenje	3.742,11
		87.264,22
Naziv jedinice lokalne samouprave		općina Vrbje
Objekt	Opis Radova	Iznos u € (s PDV-om)
rijeka Sava	košnja nasipa i manji popravci,	130.241,78
kanal Sičice - Ljufina	košnja, manji popravci	3.629,09
kanal Mačkovac-Ljufina	košnja,	5.345,15
kanal Ljufina-Karasno	košnja, manji popravci	2.876,05
kanal Karasno	košnja, manji popravci	2.096,48
LK Vrbje	košnja, manji popravci	2.769,20
Kanal Trsten-Ljufina	košnja, manji popravci	3.575,20
Lateralni kanal "Ljufina"	košnja, uklanjanje vegetacije, izmuljenje	6.396,24
LK Rešetarica - Adžamovka	košnja, manji popravci, izmuljenje	3.742,11
		160.671,28
Naziv jedinice lokalne samouprave		grad Nova Gradiška
Objekt	Opis Radova	Iznos u € (s PDV-om)
potok Šumetlica	uspostava nužne zaštite od štetnog djelovanja vode, izmuljenje, košnja, sanacija oštećenja nakon poplave	74.358,51
potok Mrsava	košnja, manji popravci	1.883,89
potok Prisjeka	košnja, manji popravci	1.627,39
potok Laminac	košnja, manji popravci	131.397,78
LK Prvča	košnja, manji popravci	21.292,45
		230.560,01



080645852

5. Fotografije



Sanacija potoka Šumetlica u naselju Šumetlica



Košnja dovodnog kanala Davor





080645852



Košnja savskog nasipa



080645852



Obnova kanala Crnac



080645852

6. Plan radova na radovima preventivne, redovne i izvanredne obrane od poplave u 2025. godini

U prilogu Vam dostavljamo preslik priloga 2 Ugovora na radovima preventivne, redovne i izvanredne obrane od poplave u 2025. godini.



080645852

Prilog ugovoru 2. PREGLED UGOVORENIH USLUGA I TROŠKOVA
Branjeno područje br. 4: područje maloga sliva Šumetlica-Crnac

Pozicija plana	Vode i vodotoci	Objekt	Lokacija usluga	županija	Broj i vrsta usluga	Ugovoreni iznos bez PDV-a (€)
A.02.	Izdaci za preventivnu, redovnu, izvanrednu obranu od poplava i leda te ostali troškovi u funkciji održavanja voda i. i II. reda					1.467.094,71
A.02.01.04.	Izdaci za usluge preventivne obrane od poplava, odnosno održavanja voda i. i II. reda na branjenom području					1.274.139,20
A.02.01.04.01.	Vode i. reda					658.169,89
A.02.01.04.01.01.	Međudržavne vode					455.338,38
A.02.01.04.01.01.01.	Vodotoci					455.338,38
1.	rijeka Sava	nasip i korito	km 454+500 do 492+200	XII BRODSKO-POSAVSKA	4.1. Uklanjanje vegetacije košnjom trave i/ili šaša i/ili krčenjem sitnijeg šiblja veličine Ø<5 cm i/ili grmlja s krune, pokosa, bankina i prilaznih rampi nasipa ili nasute brane 4.2. Uklanjanje vegetacije košnjom trave i/ili šaša i/ili krčenjem sitnijeg šiblja veličine Ø<5 cm i/ili grmlja s pristupnih puteva nasipima i/ili vodnim građevinama	253.310,61
2.	rijeka Sava	nasip i korito	km 454+500 do 492+200	XII BRODSKO-POSAVSKA	5.1. Provedba sječe šiblja veličine Ø>5 cm i stabala veličine Ø>10 cm, iz korita vodotoka, te selektivna sječa šiblja i stabala s pokosa i uz korito vodotoka, sa ili bez uklanjanja i zbrinjavanja panjeva 4.2. Uklanjanje vegetacije košnjom trave i/ili šaša i/ili krčenjem sitnijeg šiblja veličine Ø<5 cm i/ili grmlja s pristupnih puteva nasipima i/ili vodnim građevinama	98.551,44
3.	rijeka Sava	pristupni putevi	km 454+500 do 492+200	XII BRODSKO-POSAVSKA	7.4. Održavanje, odnosno popravci oštećenja servisnoga puta uz nasipe	28.709,19
4.	rijeka Orplava	korito i obale	Lužani - Ciglenik	XII BRODSKO-POSAVSKA	7.12. Održavanje, odnosno popravci oštećenja korita vodotoka ili kanala zbog odrona na pokosu, uzrokovanog erozijom 5.1. Provedba sječe šiblja veličine Ø>5 cm i stabala veličine Ø>10 cm, iz korita vodotoka, te selektivna sječa šiblja i stabala s pokosa i uz korito vodotoka, sa ili bez uklanjanja i zbrinjavanja panjeva	18.089,58
5.	rijeka Sava	vodne građevine	područje malog sliva	XII BRODSKO-POSAVSKA	9.1. Obnova ili izvedba čepa, propusta, prijelaza preko vodotoka ili kanala, sifona, brkije, kilometarskih i drugih oznaka na nasipima i uz vodne tokove.	56.677,56
A.02.01.04.01.01.02.	Akumulacije, retencije i jezera					
A.02.01.04.01.01.03.	Bujični tokovi					
A.02.01.04.01.01.04.	Osnovne melioracijske građevine za odvodnju, oteretni, lateralni, spojni kanali i hidrotehnički tuneli					
A.02.01.04.01.02.	Druge veće vode					202.831,51
A.02.01.04.01.02.01.	Vodotoci					68.784,39
1.	potok Slobošćina	nasip i korito	Okučani - Cage	XII BRODSKO-POSAVSKA	4.7. Uklanjanje vegetacije košnjom trave i/ili šaša i/ili trske i/ili krčenjem sitnijeg šiblja veličine Ø<5 cm i/ili grmlja s dna i / ili pokosa korita kanala	9.253,28

					7.12. Održavanje, odnosno popravci oštećenja korita vodotoka ili kanala zbog odrona na pokosu, uzrokovanog erozijom 3.4. Uklanjanje nanosa iz korita bujičnih tokova (definirati količine koje se uklanjaju, navesti što točnije lokacije i u kojoj dužini kako bi se mogla procijeniti veličina i značajnost utjecaja, navesti lokacije gdje se nanos namjerava odložiti) 10.2. Uspostava nužne zaštite od štetnog i progresivnog djelovanja erozije izvedbom pregrada, pragova, kaskada, stepenica, slapšića, taložnica, brzotoka i drugih objekata u funkciji umirenja silovitoga režima tečenja na bujičnom toku	35.090,97
					3.4. Uklanjanje nanosa iz korita bujičnih tokova (definirati količine koje se uklanjaju, navesti što točnije lokacije i u kojoj dužini kako bi se mogla procijeniti veličina i značajnost utjecaja, navesti lokacije gdje se nanos namjerava odložiti)	24.440,14
A02.01.04.01.02.02.	Akumulacije, retencije i jezera					7.254,72
1.	akumulacija Bačica	brana i obale	Cernik	XII BRODSKO-POSAVSKA	4.1. Uklanjanje vegetacije košnjom trave i/ili šaša i/ili krčenjem stitnijeg šiblja veličine Ø<5 cm i/ili grmlja s krune, pokosa, bankina i prilaznih rampi nasipa ili nasute brane	7.254,72
A02.01.04.01.02.03.	Bujični tokovi					89.609,78
1.	potok Šumetlica	korito i obale	km 5+700 do 6+600 Prvča	XII BRODSKO-POSAVSKA	3.4. Uklanjanje nanosa iz korita bujičnih tokova (definirati količine koje se uklanjaju, navesti što točnije lokacije i u kojoj dužini kako bi se mogla procijeniti veličina i značajnost utjecaja, navesti lokacije gdje se nanos namjerava odložiti) 7.12. Održavanje, odnosno popravci oštećenja korita vodotoka ili kanala zbog odrona na pokosu, uzrokovanog erozijom 10.2. Uspostava nužne zaštite od štetnog i progresivnog djelovanja erozije izvedbom pregrada, pragova, kaskada, stepenica, slapšića, taložnica, brzotoka i drugih objekata u funkciji umirenja silovitoga režima tečenja na bujičnom toku	45.472,26
2.	potok Šumetlica	korito i obale	Cernik	XII BRODSKO-POSAVSKA	3.4. Uklanjanje nanosa iz korita bujičnih tokova (definirati količine koje se uklanjaju, navesti što točnije lokacije i u kojoj dužini kako bi se mogla procijeniti veličina i značajnost utjecaja, navesti lokacije gdje se nanos namjerava odložiti)	15.233,48
3.	potok Šumetlica	korito i obale	Visoka Greda - Cernik	XII BRODSKO-POSAVSKA	4.6. Uklanjanje vegetacije košnjom trave i/ili šaša i/ili trske i/ili krčenjem stitnijeg šiblja veličine Ø<5 cm i/ili grmlja s dna i / ili pokosa korita vodotoka	28.904,04
A02.01.04.01.02.04.	Osnovne melioracijske građevine za odvodnju, otvratni, lateralni, spojni kanali i hidrotehnički tuneli					37.182,62
1.	lateralni kanal Adžamovka - Orljava	korito i obale	Lužani - Crnogovci	XII BRODSKO-POSAVSKA	4.7. Uklanjanje vegetacije košnjom trave i/ili šaša i/ili trske i/ili krčenjem stitnijeg šiblja veličine Ø<5 cm i/ili grmlja s dna i / ili pokosa korita kanala	37.182,62
A02.01.04.02.	Vode II. reda					615.969,31
A02.01.04.02.01.	Vodotoci					102.360,64
1.	kanal Tutin	korito i obale	Kovačevac - Visoka Greda	XII BRODSKO-POSAVSKA	4.7. Uklanjanje vegetacije košnjom trave i/ili šaša i/ili trske i/ili krčenjem stitnijeg šiblja veličine Ø<5 cm i/ili grmlja s dna i / ili pokosa korita kanala	4.246,74
2.	potok Glavački	korito i obale	Bačin Dol	XII BRODSKO-POSAVSKA	4.7. Uklanjanje vegetacije košnjom trave i/ili šaša i/ili trske i/ili krčenjem stitnijeg šiblja veličine Ø<5 cm i/ili grmlja s dna i / ili pokosa korita kanala	898,89

3.	potok Bačinnac	korito i obale	Opatovac	XII BRODSKO-POSAVSKA	4.6. Uklanjanje vegetacije košnjom trave i/ili šaša i/ili trske i/ili krčenjem sitnijeg šiblja veličine Ø<5 cm i/ili grmlja s dna i / ili pokosa korita vodotoka	850,00
4.	kanal Sičice Lujfina	korito i obale	Vrblje - Dolina	XII BRODSKO-POSAVSKA	4.7. Uklanjanje vegetacije košnjom trave i/ili šaša i/ili trske i/ili krčenjem sitnijeg šiblja veličine Ø<5 cm i/ili grmlja s dna i / ili pokosa korita kanala	2.903,77
5.	kanal Štivica - Crnac	korito i obale	Štivica - Siče	XII BRODSKO-POSAVSKA	4.7. Uklanjanje vegetacije košnjom trave i/ili šaša i/ili trske i/ili krčenjem sitnijeg šiblja veličine Ø<5 cm i/ili grmlja s dna i / ili pokosa korita kanala	6.191,22
6.	potok Skopčenjak	korito i obale	Godinjak - Zapolje	XII BRODSKO-POSAVSKA	4.6. Uklanjanje vegetacije košnjom trave i/ili šaša i/ili trske i/ili krčenjem sitnijeg šiblja veličine Ø<5 cm i/ili grmlja s dna i / ili pokosa korita vodotoka	3.293,01
7.	potok Mtrsava	korito i obale	Visoka Greda	XII BRODSKO-POSAVSKA	4.6. Uklanjanje vegetacije košnjom trave i/ili šaša i/ili trske i/ili krčenjem sitnijeg šiblja veličine Ø<5 cm i/ili grmlja s dna i / ili pokosa korita vodotoka	1.502,82
8.	potok Maglaj	korito i obale	Vrbova	XII BRODSKO-POSAVSKA	4.6. Uklanjanje vegetacije košnjom trave i/ili šaša i/ili trske i/ili krčenjem sitnijeg šiblja veličine Ø<5 cm i/ili grmlja s dna i / ili pokosa korita vodotoka	1.309,83
9.	potok Mijatovac	korito i obale	Kovačevac - Poljane	XII BRODSKO-POSAVSKA	4.6. Uklanjanje vegetacije košnjom trave i/ili šaša i/ili trske i/ili krčenjem sitnijeg šiblja veličine Ø<5 cm i/ili grmlja s dna i / ili pokosa korita vodotoka	3.394,93
10.	potok Priseka	korito i obale	Kovačevac	XII BRODSKO-POSAVSKA	4.6. Uklanjanje vegetacije košnjom trave i/ili šaša i/ili trske i/ili krčenjem sitnijeg šiblja veličine Ø<5 cm i/ili grmlja s dna i / ili pokosa korita vodotoka 5.4. Provedba selektivne sječe šiblja veličine Ø>5 cm i stabala veličine Ø>10 cm, iz retencije, uz ili bez uklanjanja i zbrinjavanja panjeva (odnosi se na retencije izvan zaštićenih područja) 3.2. Uklanjanje nanosa iz kanala	1.313,79
11.	Draževac	korito i obale	Gorni Bogičevci	XII BRODSKO-POSAVSKA	4.6. Uklanjanje vegetacije košnjom trave i/ili šaša i/ili trske i/ili krčenjem sitnijeg šiblja veličine Ø<5 cm i/ili grmlja s dna i / ili pokosa korita vodotoka	8.680,17
12.	kanal 6 duboki	korito i obale	Štivica	XII BRODSKO-POSAVSKA	4.7. Uklanjanje vegetacije košnjom trave i/ili šaša i/ili trske i/ili krčenjem sitnijeg šiblja veličine Ø<5 cm i/ili grmlja s dna i / ili pokosa korita kanala	5.163,24
13.	potok Stara Kapela	korito i obale	Stara Kapela	XII BRODSKO-POSAVSKA	4.7. Uklanjanje vegetacije košnjom trave i/ili šaša i/ili trske i/ili krčenjem sitnijeg šiblja veličine Ø<5 cm i/ili grmlja s dna i / ili pokosa korita kanala	1.784,02
14.	potok Adžamovka	korito i obale	Adžamovci - Drežnik	XII BRODSKO-POSAVSKA	4.6. Uklanjanje vegetacije košnjom trave i/ili šaša i/ili trske i/ili krčenjem sitnijeg šiblja veličine Ø<5 cm i/ili grmlja s dna i / ili pokosa korita vodotoka 3.1. Uklanjanje nanosa iz korita vodotoka (definirati količine koje se uklanjaju, navesti što točnije lokacije i u kojoj dužini kako bi se mogla procijeniti veličina i značajnost utjecaja, navesti lokacije gdje se nanos namjerava odložiti) 7.13. Održavanje, odnosno popravci postojeće regulacijske gradnje u koritu vodotoka (obaloutvrde ili pera ili posmjerne gradnje ili traverze ili pregrade i sl.)	53.183,22

15.	potok Rimovica	korito i obale	Donji Lipovac - Batrina	XII BRODSKO-POSAVSKA	4.7. Uklanjanje vegetacije košnjom trave i/ili šaša i/ili trske i/ili krčenjem sitnijeg šiblja veličine Ø<5 cm i/ili grmlja s dna i / ili pokosa korita kanala	7.644,99
A02.01.04.02.02. Akumulacije, retencije i jezera						
A02.01.04.02.03. Bujični tokovi						322.687,08
1.	potok Trnava	korito i obale	Dragalić - Medari	XII BRODSKO-POSAVSKA	4.6. Uklanjanje vegetacije košnjom trave i/ili šaša i/ili trske i/ili krčenjem sitnijeg šiblja veličine Ø<5 cm i/ili grmlja s dna i / ili pokosa korita vodotoka 7.13. Održavanje, odnosno popravci postojeće regulacijske gradnje u koritu vodotoka (obaloutvrde ili pera ili posipjerne gradnje ili traverze ili pregrade i sl.)	65.605,82
2.	potok Bačica	korito i obale	Cernik	XII BRODSKO-POSAVSKA	4.7. Uklanjanje vegetacije košnjom trave i/ili šaša i/ili trske i/ili krčenjem sitnijeg šiblja veličine Ø<5 cm i/ili grmlja s dna i / ili pokosa korita kanala	4.471,65
3.	potok Rešetarica	korito i obale	Rešetari - Vrblje	XII BRODSKO-POSAVSKA	3.4. Uklanjanje nanosa iz korita bujičnih tokova (definirati količine koje se uklanjaju, navesti što točnije lokacije i u kojoj dužini kako bi se mogla procijeniti veličina i značajnost utjecaja, navesti lokacije gdje se nanos namjerava odložiti) 7.12. Održavanje, odnosno popravci oštećenja korita vodotoka ili kanala zbog odrona na pokosu, uzrokovanog erozijom 10.1. Uspostava nužne zaštite od štetnog i progresivnog djelovanja erozije izvedbom jednostavne i manje (ili manjeg) obaloutvrde, pera, posipjerne gradnje, traverze, i sl., u koritu vodotoka	71.861,03
4.	potok Rešetarica	korito i obale	Rešetari - Vrblje	XII BRODSKO-POSAVSKA	4.6. Uklanjanje vegetacije košnjom trave i/ili šaša i/ili trske i/ili krčenjem sitnijeg šiblja veličine Ø<5 cm i/ili grmlja s dna i / ili pokosa korita vodotoka 10.2. Uspostava nužne zaštite od štetnog i progresivnog djelovanja erozije izvedbom pregrada, pragova, kaskada, stepenica, slapštit, taložnica, brzotoka i drugih objekata u funkciji umirenja silovitoga režima tečenja na bujičnom toku	10.227,62
5.	kanal Laminac	korito i obale	Nova Gradiška - Cernik	XII BRODSKO-POSAVSKA	4.6. Uklanjanje vegetacije košnjom trave i/ili šaša i/ili trske i/ili krčenjem sitnijeg šiblja veličine Ø<5 cm i/ili grmlja s dna i / ili pokosa korita vodotoka	76.412,47
6.	potok Rikavica	korito i obale	Cernička šagovina	XII BRODSKO-POSAVSKA	4.6. Uklanjanje vegetacije košnjom trave i/ili šaša i/ili trske i/ili krčenjem sitnijeg šiblja veličine Ø<5 cm i/ili grmlja s dna i / ili pokosa korita vodotoka 3.4. Uklanjanje nanosa iz korita bujičnih tokova (definirati količine koje se uklanjaju, navesti što točnije lokacije i u kojoj dužini kako bi se mogla procijeniti veličina i značajnost utjecaja, navesti lokacije gdje se nanos namjerava odložiti)	7.283,66
7.	potok Putnjak	korito i obale	Baćin dol	XII BRODSKO-POSAVSKA	4.6. Uklanjanje vegetacije košnjom trave i/ili šaša i/ili trske i/ili krčenjem sitnijeg šiblja veličine Ø<5 cm i/ili grmlja s dna i / ili pokosa korita vodotoka	949,80
8.	potok Fašnik	korito i obale	Bukovica	XII BRODSKO-POSAVSKA	4.6. Uklanjanje vegetacije košnjom trave i/ili šaša i/ili trske i/ili krčenjem sitnijeg šiblja veličine Ø<5 cm i/ili grmlja s dna i / ili pokosa korita vodotoka	5.824,00

9.	potok Begovica	korito i obale	Strmac	XII BRODSKO-POSAVSKA	4.6. Uklanjanje vegetacije košnjom trave i/ili šaša i/ili trske i/ili krčenjem sitnijeg šiblja veličine Ø<5 cm i/ili grmlja s dna i / ili pokosa korita vodotoka	1.260,00
10.	potok Starča	korito i obale	Gornji Bogićevci	XII BRODSKO-POSAVSKA	4.6. Uklanjanje vegetacije košnjom trave i/ili šaša i/ili trske i/ili krčenjem sitnijeg šiblja veličine Ø<5 cm i/ili grmlja s dna i / ili pokosa korita vodotoka 5.1. Provedba sječe šiblja veličine Ø>5 cm i stabala veličine Ø>10 cm, iz korita vodotoka, te selektivna sječa šiblja i stabala s pokosa i uz korito vodotoka, sa ili bez uklanjanja i zbrinjavanja panjeva	1.669,58
11.	potok Javorovica	korito i obale	Strmac	XII BRODSKO-POSAVSKA	4.6. Uklanjanje vegetacije košnjom trave i/ili šaša i/ili trske i/ili krčenjem sitnijeg šiblja veličine Ø<5 cm i/ili grmlja s dna i / ili pokosa korita vodotoka	1.874,00
12.	potok Kamenica	korito i obale	Bili Brig	XII BRODSKO-POSAVSKA	4.6. Uklanjanje vegetacije košnjom trave i/ili šaša i/ili trske i/ili krčenjem sitnijeg šiblja veličine Ø<5 cm i/ili grmlja s dna i / ili pokosa korita vodotoka	2.262,70
13.	Mašićki potok	korito i obale	Mašić - Poljane	XII BRODSKO-POSAVSKA	4.6. Uklanjanje vegetacije košnjom trave i/ili šaša i/ili trske i/ili krčenjem sitnijeg šiblja veličine Ø<5 cm i/ili grmlja s dna i / ili pokosa korita vodotoka	4.341,62
14.	potok Pokotina	korito i obale	Staro Petrovo Selo	XII BRODSKO-POSAVSKA	4.6. Uklanjanje vegetacije košnjom trave i/ili šaša i/ili trske i/ili krčenjem sitnijeg šiblja veličine Ø<5 cm i/ili grmlja s dna i / ili pokosa korita vodotoka 8.2. Uspostava zaštite od štetnog djelovanja erozije obnovom pregrada, pragova, kaskada, stepenica, slapišta, taložnica, brzotoka, pratećih objekata i sl., na bujičnom toku (obnova postojećih gradnji bez mijenjanja gabarita građevine)	32.513,75
15.	potok Ribnjak	korito i obale	Nova Kapela	XII BRODSKO-POSAVSKA	4.6. Uklanjanje vegetacije košnjom trave i/ili šaša i/ili trske i/ili krčenjem sitnijeg šiblja veličine Ø<5 cm i/ili grmlja s dna i / ili pokosa korita vodotoka	2.929,04
16.	potok Stara Rinovica	korito i obale	Nova Kapela	XII BRODSKO-POSAVSKA	3.4. Uklanjanje nanosa iz korita bujičnih tokova (definirati količine koje se uklanjaju, navesti što točnije lokacije i u kojoj dužini kako bi se mogla procijeniti veličina i značajnost utjecaja, navesti lokacije gdje se nanos namjerava odložiti) 4.6. Uklanjanje vegetacije košnjom trave i/ili šaša i/ili trske i/ili krčenjem sitnijeg šiblja veličine Ø<5 cm i/ili grmlja s dna i / ili pokosa korita vodotoka 5.5. Provedba sječe šiblja veličine Ø>5 cm i stabala veličine Ø>10 cm, iz korita bujice, te selektivna sječa šiblja i stabala s pokosa i uz korita bujičnoga toka, sa ili bez uklanjanja i zbrinjavanja panjeva 10.2. Uspostava nužne zaštite od štetnog i progresivnog djelovanja erozije izvedbom pregrada, pragova, kaskada, stepenica, slapišta, taložnica, brzotoka i drugih objekata u funkciji umiñenja silovitoga režima tečenja na bujičnom toku	26.900,13
17.	potok Grozničavac	korito i obale	Vrhova	XII BRODSKO-POSAVSKA	4.6. Uklanjanje vegetacije košnjom trave i/ili šaša i/ili trske i/ili krčenjem sitnijeg šiblja veličine Ø<5 cm i/ili grmlja s dna i / ili pokosa korita vodotoka	1.406,11

18.	kanal Dobročin	korito i obale	Rešetari	XII BRODSKO-POSAVSKA	4.6. Uklanjanje vegetacije košnjom trave i/ili šaša i/ili trske i/ili krčenjem sitnijeg šiblja veličine Ø<5 cm i/ili grmlja s dna i / ili pokosa korita vodotoka	620,90
19.	potok Žabnjača	korito i obale	Nova Kapela	XII BRODSKO-POSAVSKA	4.6. Uklanjanje vegetacije košnjom trave i/ili šaša i/ili trske i/ili krčenjem sitnijeg šiblja veličine Ø<5 cm i/ili grmlja s dna i / ili pokosa korita vodotoka	2.280,00
20.	potok Snaš	korito i obale	Cernička Šagovina	XII BRODSKO-POSAVSKA	4.6. Uklanjanje vegetacije košnjom trave i/ili šaša i/ili trske i/ili krčenjem sitnijeg šiblja veličine Ø<5 cm i/ili grmlja s dna i / ili pokosa korita vodotoka	480,00
21.	potok Slatina	korito i obale	Pavlovci	XII BRODSKO-POSAVSKA	4.6. Uklanjanje vegetacije košnjom trave i/ili šaša i/ili trske i/ili krčenjem sitnijeg šiblja veličine Ø<5 cm i/ili grmlja s dna i / ili pokosa korita vodotoka	1.513,20
A02.01.04.02.04.	Osnovne melioracijske građevine za odvodnju, oteretni, lateralni, spojni kanali i hidrotehnički tuneli					190.921,59
1.	istočni LK Slobošine	korito i obale	Okučani	XII BRODSKO-POSAVSKA	4.7. Uklanjanje vegetacije košnjom trave i/ili šaša i/ili trske i/ili krčenjem sitnijeg šiblja veličine Ø<5 cm i/ili grmlja s dna i / ili pokosa korita kanala	2.550,43
2.	zapadni LK 2	korito i obale	Okučani	XII BRODSKO-POSAVSKA	4.7. Uklanjanje vegetacije košnjom trave i/ili šaša i/ili trske i/ili krčenjem sitnijeg šiblja veličine Ø<5 cm i/ili grmlja s dna i / ili pokosa korita kanala	1.654,00
3.	kanal Mačkovac Ljučina	korito i obale	Dolina Mačkovac	XII BRODSKO-POSAVSKA	4.7. Uklanjanje vegetacije košnjom trave i/ili šaša i/ili trske i/ili krčenjem sitnijeg šiblja veličine Ø<5 cm i/ili grmlja s dna i / ili pokosa korita kanala	4.282,37
4.	kanal Ljučina Karasno	korito i obale	Dolina - Vrbje	XII BRODSKO-POSAVSKA	4.7. Uklanjanje vegetacije košnjom trave i/ili šaša i/ili trske i/ili krčenjem sitnijeg šiblja veličine Ø<5 cm i/ili grmlja s dna i / ili pokosa korita kanala	2.299,84
5.	kanal Karasno	korito i obale	Dolina - Vrbje	XII BRODSKO-POSAVSKA	4.7. Uklanjanje vegetacije košnjom trave i/ili šaša i/ili trske i/ili krčenjem sitnijeg šiblja veličine Ø<5 cm i/ili grmlja s dna i / ili pokosa korita kanala	1.678,43
6.	LK Lužani - Crnac	korito i obale	Pričac - Živike	XII BRODSKO-POSAVSKA	4.7. Uklanjanje vegetacije košnjom trave i/ili šaša i/ili trske i/ili krčenjem sitnijeg šiblja veličine Ø<5 cm i/ili grmlja s dna i / ili pokosa korita kanala	3.163,74
7.	kanal Štivica 5	korito i obale	štivica	XII BRODSKO-POSAVSKA	4.7. Uklanjanje vegetacije košnjom trave i/ili šaša i/ili trske i/ili krčenjem sitnijeg šiblja veličine Ø<5 cm i/ili grmlja s dna i / ili pokosa korita kanala	3.324,97
8.	LK Vrbje	korito i obale	Vrbje	XII BRODSKO-POSAVSKA	4.7. Uklanjanje vegetacije košnjom trave i/ili šaša i/ili trske i/ili krčenjem sitnijeg šiblja veličine Ø<5 cm i/ili grmlja s dna i / ili pokosa korita kanala	2.217,95
9.	Obodni Okučani	korito i obale	Okučani	XII BRODSKO-POSAVSKA	4.7. Uklanjanje vegetacije košnjom trave i/ili šaša i/ili trske i/ili krčenjem sitnijeg šiblja veličine Ø<5 cm i/ili grmlja s dna i / ili pokosa korita kanala	2.129,20
10.	Sabirni 1	korito i obale	Davor	XII BRODSKO-POSAVSKA	4.7. Uklanjanje vegetacije košnjom trave i/ili šaša i/ili trske i/ili krčenjem sitnijeg šiblja veličine Ø<5 cm i/ili grmlja s dna i / ili pokosa korita kanala	3.620,37
11.	Sabirni II	korito i obale	Davor	XII BRODSKO-POSAVSKA	4.7. Uklanjanje vegetacije košnjom trave i/ili šaša i/ili trske i/ili krčenjem sitnijeg šiblja veličine Ø<5 cm i/ili grmlja s dna i / ili pokosa korita kanala	3.079,37
12.	Sabirni III	korito i obale	Davor	XII BRODSKO-POSAVSKA		877,62

13.	Sabirni IV	korito i obale	Davor	XII BRODSKO-POSAVSKA	4.7. Uklanjanje vegetacije košnjom trave i/ili šaša i/ili trske i/ili krčenjem sitnijeg šiblja veličine $\varnothing < 5$ cm i/ili grmlja s dna i / ili pokosa korita kanala	2.063,99
14.	Savirni V	korito i obale	Davor	XII BRODSKO-POSAVSKA	4.7. Uklanjanje vegetacije košnjom trave i/ili šaša i/ili trske i/ili krčenjem sitnijeg šiblja veličine $\varnothing < 5$ cm i/ili grmlja s dna i / ili pokosa korita kanala	1.753,22
15.	Sabirni VI	korito i obale	Davor	XII BRODSKO-POSAVSKA	4.7. Uklanjanje vegetacije košnjom trave i/ili šaša i/ili trske i/ili krčenjem sitnijeg šiblja veličine $\varnothing < 5$ cm i/ili grmlja s dna i / ili pokosa korita kanala	1.934,39
16.	Sabirni VII	korito i obale	Davor	XII BRODSKO-POSAVSKA	4.7. Uklanjanje vegetacije košnjom trave i/ili šaša i/ili trske i/ili krčenjem sitnijeg šiblja veličine $\varnothing < 5$ cm i/ili grmlja s dna i / ili pokosa korita kanala	1.968,91
17.	Sabirni VIII	korito i obale	Davor	XII BRODSKO-POSAVSKA	4.7. Uklanjanje vegetacije košnjom trave i/ili šaša i/ili trske i/ili krčenjem sitnijeg šiblja veličine $\varnothing < 5$ cm i/ili grmlja s dna i / ili pokosa korita kanala	1.712,76
18.	Orubica I	korito i obale	Orubivca	XII BRODSKO-POSAVSKA	4.7. Uklanjanje vegetacije košnjom trave i/ili šaša i/ili trske i/ili krčenjem sitnijeg šiblja veličine $\varnothing < 5$ cm i/ili grmlja s dna i / ili pokosa korita kanala	1.528,68
19.	Orubica II	korito i obale	Orubica	XII BRODSKO-POSAVSKA	4.7. Uklanjanje vegetacije košnjom trave i/ili šaša i/ili trske i/ili krčenjem sitnijeg šiblja veličine $\varnothing < 5$ cm i/ili grmlja s dna i / ili pokosa korita kanala	543,81
20.	kanal Davor	korito i obale	Davor	XII BRODSKO-POSAVSKA	4.6. Uklanjanje vegetacije košnjom trave i/ili šaša i/ili trske i/ili krčenjem sitnijeg šiblja veličine $\varnothing < 5$ cm i/ili grmlja s dna i / ili pokosa korita vodotoka	5.583,97
21.	Kanal K-39	korito i obale	Stara Gradiška	XII BRODSKO-POSAVSKA	4.6. Uklanjanje vegetacije košnjom trave i/ili šaša i/ili trske i/ili krčenjem sitnijeg šiblja veličine $\varnothing < 5$ cm i/ili grmlja s dna i / ili pokosa korita vodotoka	3.809,45
22.	kanal Trsten - Ljufina	korito i obale	Dolina	XII BRODSKO-POSAVSKA	4.6. Uklanjanje vegetacije košnjom trave i/ili šaša i/ili trske i/ili krčenjem sitnijeg šiblja veličine $\varnothing < 5$ cm i/ili grmlja s dna i / ili pokosa korita vodotoka	2.862,56
23.	Kanal K-1	korito i obale	Stara Gradiška	XII BRODSKO-POSAVSKA	4.6. Uklanjanje vegetacije košnjom trave i/ili šaša i/ili trske i/ili krčenjem sitnijeg šiblja veličine $\varnothing < 5$ cm i/ili grmlja s dna i / ili pokosa korita vodotoka	3.043,96
24.	dovodni kanal CS Davor	korito i obale	Davor	XII BRODSKO-POSAVSKA	4.6. Uklanjanje vegetacije košnjom trave i/ili šaša i/ili trske i/ili krčenjem sitnijeg šiblja veličine $\varnothing < 5$ cm i/ili grmlja s dna i / ili pokosa korita vodotoka	2.045,21
25.	kanal Crnac	korito i obale	Orubica - Site	XII BRODSKO-POSAVSKA	4.6. Uklanjanje vegetacije košnjom trave i/ili šaša i/ili trske i/ili krčenjem sitnijeg šiblja veličine $\varnothing < 5$ cm i/ili grmlja s dna i / ili pokosa korita vodotoka	99.908,15
26.	istočni LK Rešetarice	korito i obale	Bodovajci - Štivica	XII BRODSKO-POSAVSKA	4.6. Uklanjanje vegetacije košnjom trave i/ili šaša i/ili trske i/ili krčenjem sitnijeg šiblja veličine $\varnothing < 5$ cm i/ili grmlja s dna i / ili pokosa korita vodotoka	5.004,79
27.	lateralni kanal Ljufina	korito i obale	Ljufina	XII BRODSKO-POSAVSKA	4.7. Uklanjanje vegetacije košnjom trave i/ili šaša i/ili trske i/ili krčenjem sitnijeg šiblja veličine $\varnothing < 5$ cm i/ili grmlja s dna i / ili pokosa korita kanala	4.464,98

28.	lateralni kanal Prvča	korito i obale	Nova Gradiška - Prvča	XII BRODSKO-POSAVSKA	4.7. Uklanjanje vegetacije košnjom trave i/ili šaša i/ili trske i/ili krčenjem sitnijeg šiblja veličine Ø<5 cm i/ili grmlja s dna i / ili pokosa korita kanala 7.12. Održavanje, odnosno popravci oštećenja korita vodotoka ili kanala zbog odrona na pokosu, uzrokovanog erozijom	8.453,59
29.	LK Rešetarica Adžamovka	korito i obale	Bodovaljci Vrblje	XII BRODSKO-POSAVSKA	4.6. Uklanjanje vegetacije košnjom trave i/ili šaša i/ili trske i/ili krčenjem sitnijeg šiblja veličine Ø<5 cm i/ili grmlja s dna i / ili pokosa korita vodotoka	5.993,62
30.	LK Rinovica Dragovci	korito i obale	Batrina Dragovci	XII BRODSKO-POSAVSKA	4.6. Uklanjanje vegetacije košnjom trave i/ili šaša i/ili trske i/ili krčenjem sitnijeg šiblja veličine Ø<5 cm i/ili grmlja s dna i / ili pokosa korita vodotoka	3.588,27
31.	LK Trnava	korito i obale	Dragalić	XII BRODSKO-POSAVSKA	4.6. Uklanjanje vegetacije košnjom trave i/ili šaša i/ili trske i/ili krčenjem sitnijeg šiblja veličine Ø<5 cm i/ili grmlja s dna i / ili pokosa korita vodotoka	3.778,99
A.02.02.	Ostale usluge i troškovi u funkciji održavanja voda na branjenom području					192.955,51
A.02.02.05.	Hitne intervencije u području zaštite od štetnog djelovanja voda					145.000,00
1.	kanal Strug	nasip	sanacija nasipa od stacionaže 16+500 do 18+000	XII BRODSKO-POSAVSKA	11.1. Interventni radovi uspostave funkcionalnog stanja nasipa, za vrijeme i nakon poplava	30.000,00
2.	potok Rešetarica	korito i obale	Rešetari	XII BRODSKO-POSAVSKA	7.12. Održavanje, odnosno popravci oštećenja korita vodotoka ili kanala zbog odrona na pokosu, uzrokovanog erozijom	65.000,00
3.	potok Šumetica	korito i obale	Šumetica	XII BRODSKO-POSAVSKA	7.12. Održavanje, odnosno popravci oštećenja korita vodotoka ili kanala zbog odrona na pokosu, uzrokovanog erozijom	50.000,00
A.02.02.08.	Ostali troškovi (izdaci po sporazumu s Hrvatskim šumama, Troškovi klizne skale i sl.)					47.955,51
1.	Svi	Klizna skala	vodotoci	XII BRODSKO-POSAVSKA		47.955,51
A.02.03.	Izdaci za redovnu i izvanrednu obranu od poplava i leda na vodnim područjima					0,00
A.02.03.02.	Aktivna obrana od poplava i leda na branjenom području					